



## EPIDEMIA DI COVID 19 IN ATS DELLA MONTAGNA

Il presente report descrive sinteticamente l'andamento della epidemia registrato in ATS della Montagna.

La fonte dei dati descritti è il gestionale di ATS di registrazione dei casi e dei contatti, appositamente messo a punto per gestire l'emergenza Covid 19, alimentato quotidianamente dal flusso informativo attivato con le tre strutture Erogatrici del territorio, oltre che da un costante raccordo con i dati fornita da Regione Lombardia.

Il continuo divenire della situazione da conto di possibili discrepanze.

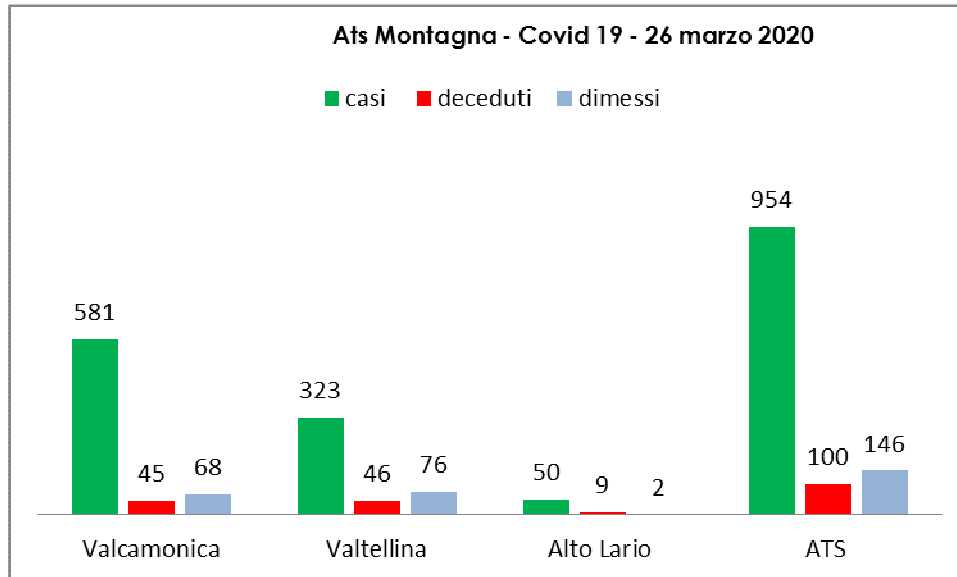
I primi casi, sporadici e correlati a casi primari verificatisi nella iniziale zona rossa del lodigiano, sono stati segnalati il 22 febbraio 2020 in Provincia di Sondrio .

Successivamente, a partire dal 6 marzo 2020 la comparsa dei nuovi casi, principalmente nel Distretto della Valcamonica ed in pochi comuni della Valtellina ha iniziato a farsi più evidente. I primi casi nel territorio dell' Alto Lario sono stati registrati a partire dal 12 marzo.

Al 26 marzo 2020 i casi positivi riferiti ad assistiti del nostro territorio risultano essere 954, oltre a 258 casi diagnosticati nelle tre strutture Erogatrici del nostro territorio riferiti ad assistiti di altre ATS.

La figura 1 descrive la distribuzione di casi, decessi e dimessi registrati in ATS Montagna il 26 marzo 2020.

Figura 1



In Valcamonica si registrano 581 casi, 45 decessi, 68 dimessi.

In Valtellina si registrano 323 casi, 46 decessi, 76 dimessi.

In Alto Lario si registrano 50 casi, 9 decessi, 2 dimessi.

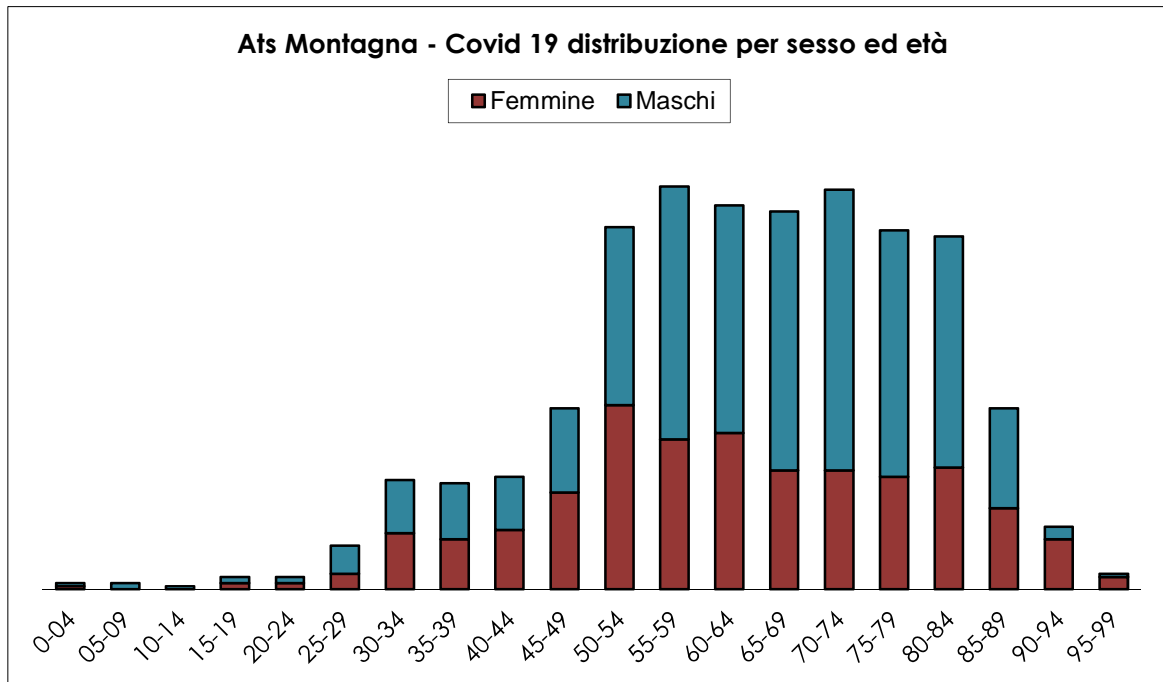
La prevalenza di Covid (tampone positivo) è differentemente distribuita nei tre territori come segue:

- 1,8 ‰ in Valtellina
- 5,8 ‰ in Valcamonica
- 2,9 ‰ in Alto Lario.

La prevalenza media in ATS è pari a 3,2‰.

La figura 2 descrive la distribuzione per sesso ed età dei casi registrati in ATS Montagna.

**Figura 2**



Il 60% dei casi (570/954) sono maschi, mentre il 40% (384/954) sono femmine.

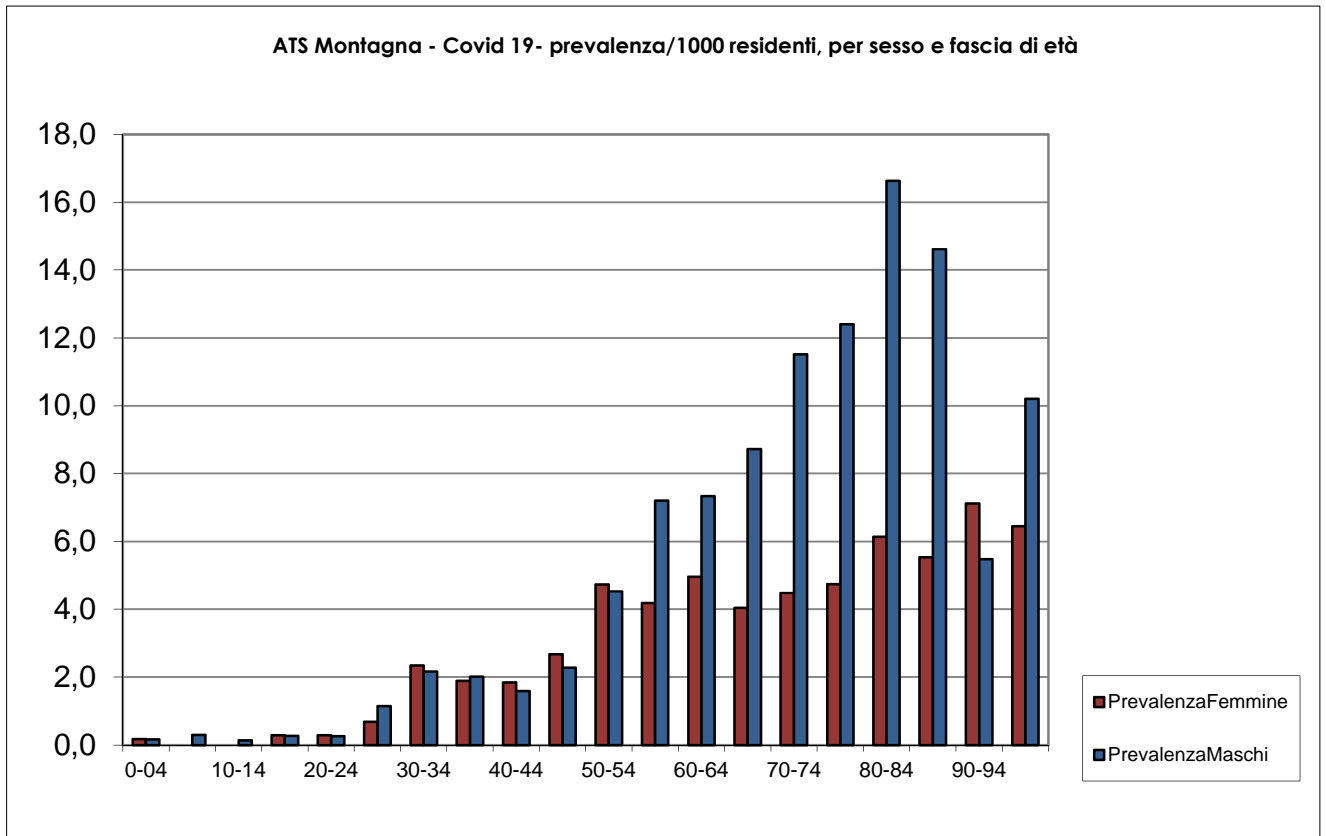
La figura 3 mostra la prevalenza % residenti dei casi Covid 19, distribuiti per sesso e fasce di età.

Le classi di età maggiormente colpite sono quelle al di sopra dei 70 anni, con il picco nella classe 80-84 anni, dove si registra una prevalenza pari a 17% nei maschi e 6% nelle femmine.

Fino a 55 anni la patologia si manifesta equamente tra maschi e femmine, mentre a partire dai 55 anni la prevalenza aumenta maggiormente nella popolazione maschile, analogamente a quanto registrato in altri territori.

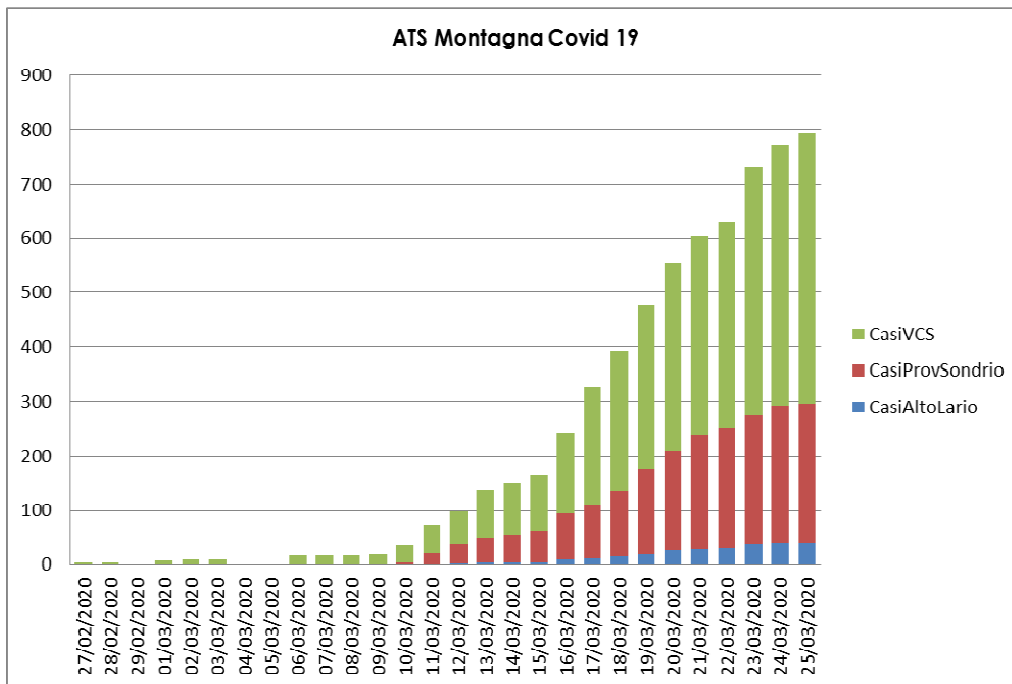


Figura 3



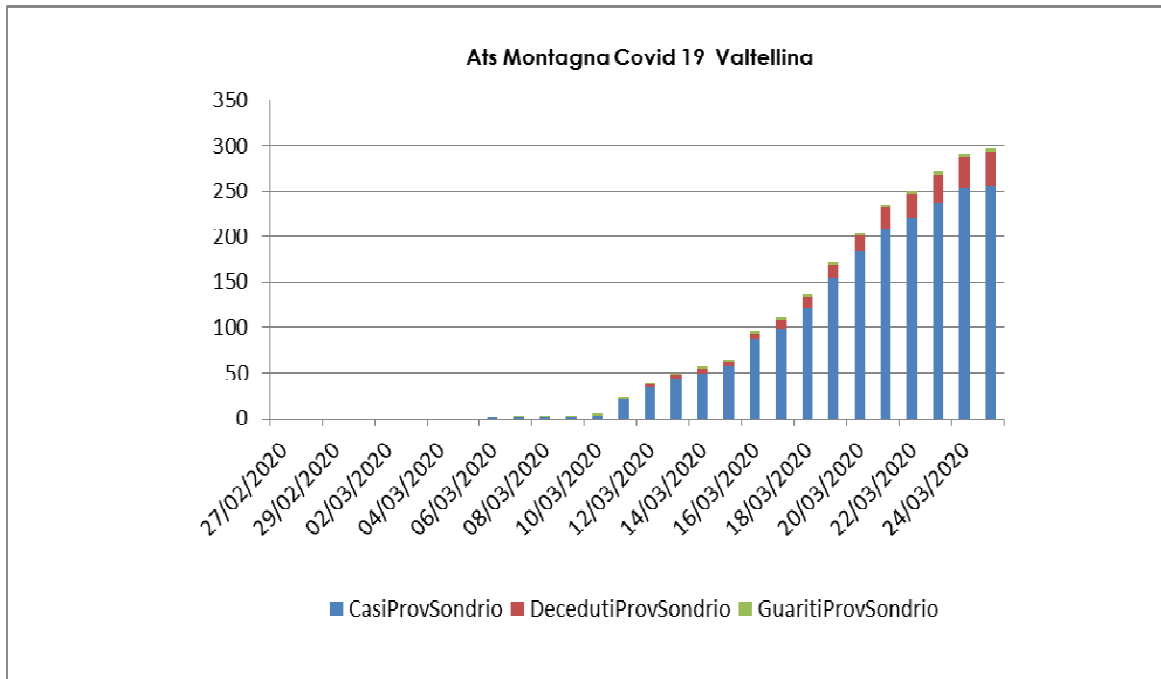
La figura 4 mostra le curve di andamento dei casi prevalenti Covid 19 registrati in ATS della Montagna a partire dal 27 febbraio, stratificata per i tre territori (Valcamonica, Valtellina, Alto Lario)

Figura 4



La figura 5 mostra mostra la curva di andamento dei casi , decessi e guariti per Covid 19 registrati in Valtellina a partire dal 27 febbraio.

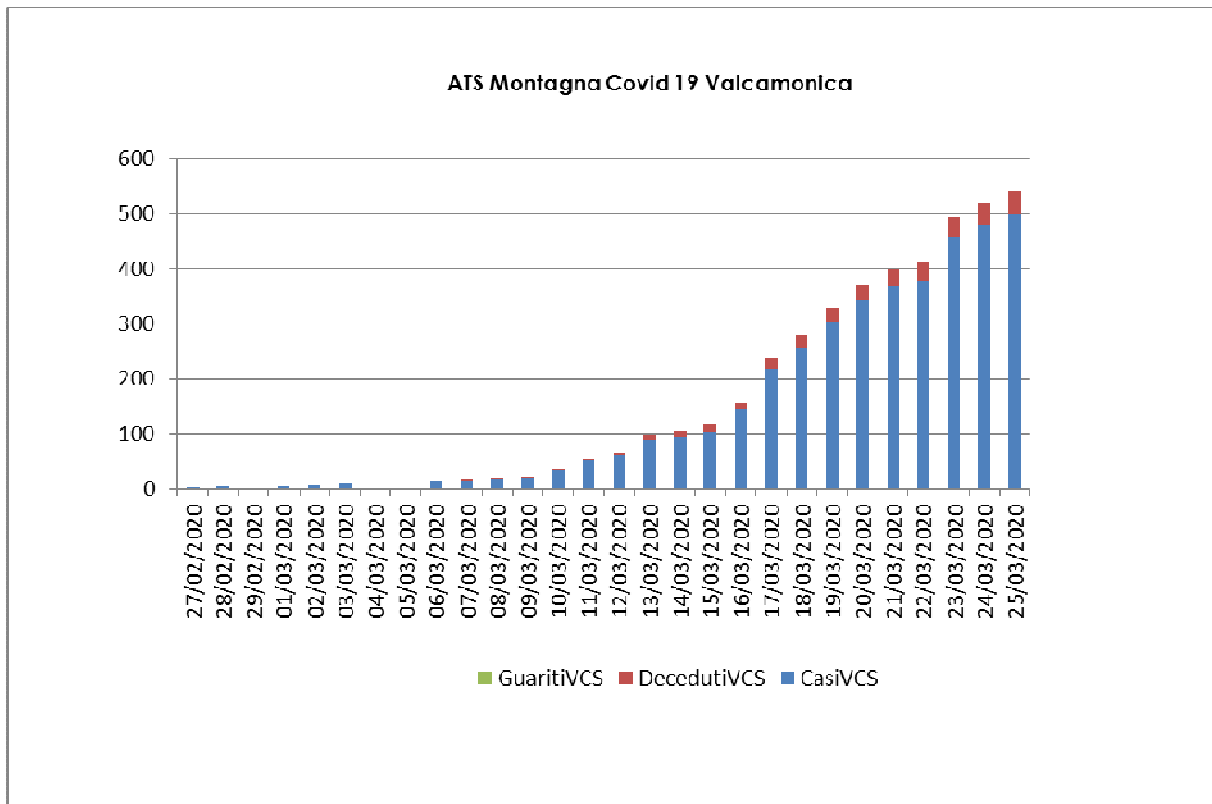
**Figura 5**





La figura 6 mostra mostra la curva di andamento dei casi , decessi e guariti per Covid 19 registrati in Valcamonica a partire dal 27 febbraio.

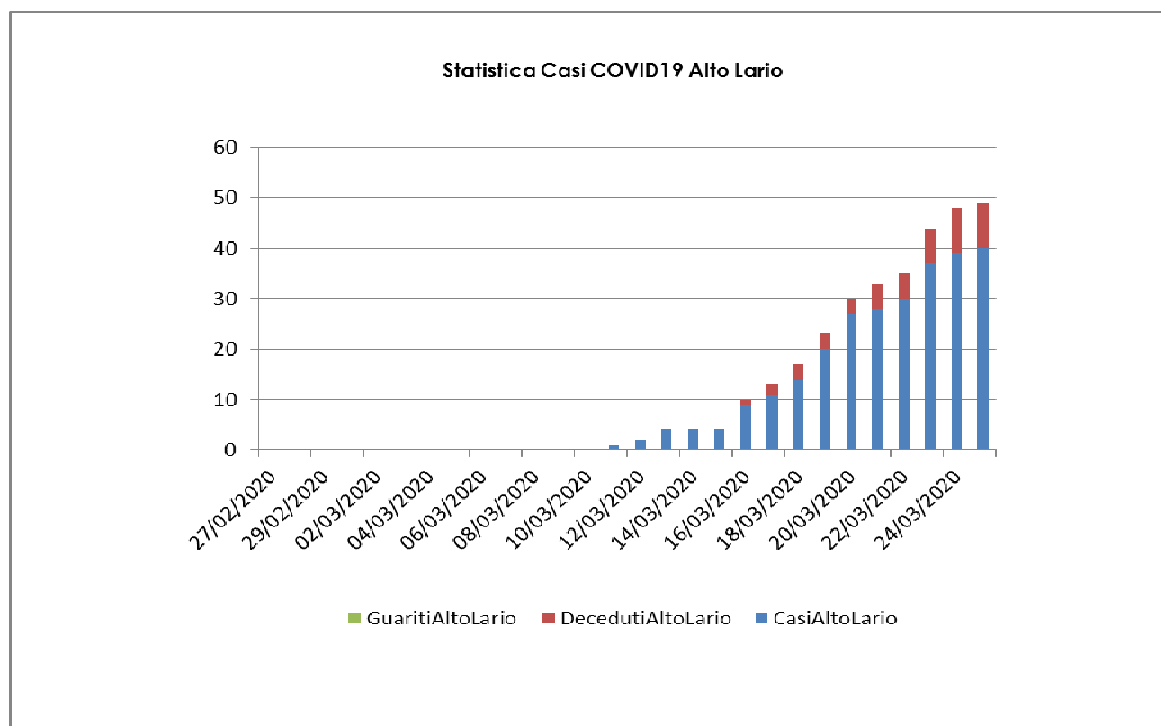
Figura 6





La figura 7 mostra la curva di andamento dei casi, decessi e guariti per Covid 19 registrati in Alto Lario a partire dal 27 febbraio.

Figura 7



La figura 8 descrive la distribuzione di patologie croniche, per fascia di età, nei pazienti Covid registrati in ATS Montagna.

Tra le patologie croniche registrate si annoverano malattie oncologiche, cardiovascolari, diabete a altri disturbi metabolici, patologie respiratorie.

Del totale degli ammalati di Covid il 35,7% risulta essere non portatore di patologie croniche, mentre il 56,3% risultata affetto da patologia cronica.

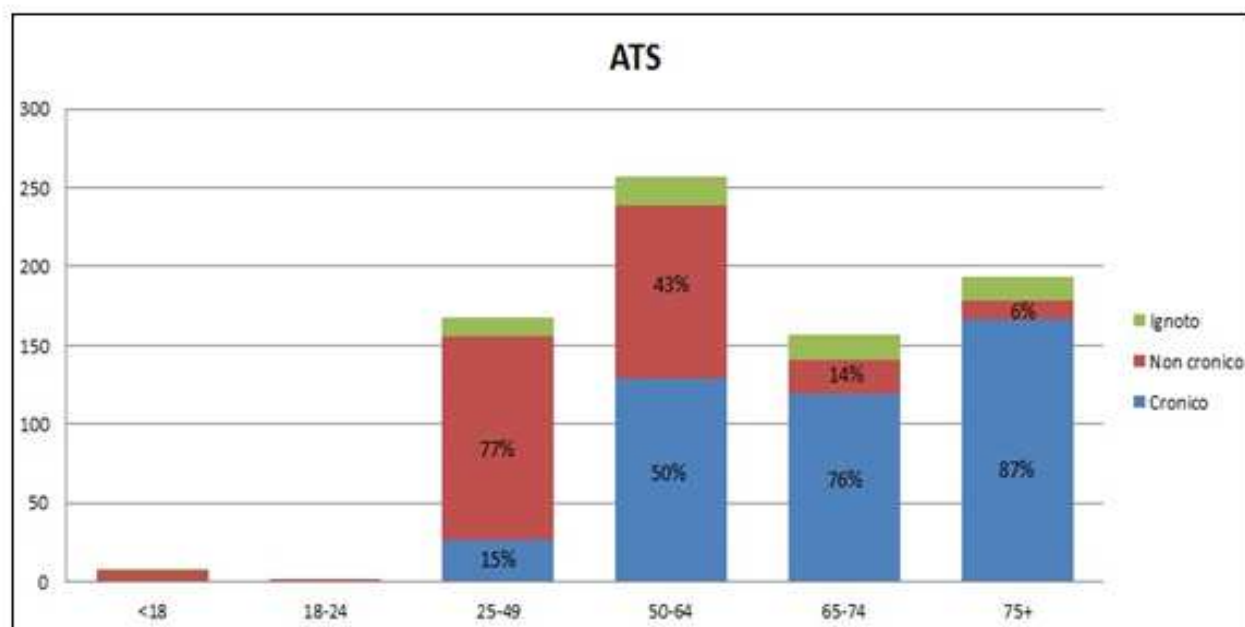
Sono in corso approfondimenti a livello regionale per studiare l'associazione tra la presenza di ipertensione, comparsa di Covid e severità del quadro clinico.

Sempre a livello regionale sono in corso studi per verificare la presenza di una possibile associazione tra severità del quadro clinico e terapia con sartani.

Allo stato attuale, tuttavia, non vi è sufficiente evidenza di associazione (<https://www.aifa.gov.it/-/precisazioni-aifa-su-malattia-da-coronavirus-covid-19-ed-utilizzo-di-ace-inibitori-e-sartani>).



**Figura 8**



Si segnala inoltre che, al 26 marzo 2020, risultano, a seguito delle inchieste epidemiologiche condotte, posti in sorveglianza attiva ed in isolamento obbligatorio al domicilio, 2910 contatti stretti di casi, così distribuiti:

- 1847 contatti stretti in Valcamonica
- 954 contatti stretti In Valtellina
- 109 contatti stretti in Alto Lario.

L'allegato 1 descrive la situazione registrata al 26 marzo in ciascun Comune.



Allegato 1.

ATS MONTAGNA COVID 19			
Comune	Distretto	CASI al 26-03 ore 16.00	CONTATTI
Albaredo	val	0	3
Albosaggia	val	2	16
Andalo Valtellino	val		
Aprica	val	4	8
Ardenno	val	6	15
Bema	val		
Berbenno di Valtellina	val	6	14
Bianzone	val	8	7
Bormio	val	20	44
Buglio in Monte	val		
Caiolo	val	2	2
Campodolcino	val	2	13
Caspoggio	val	8	11
Castello dell'Acqua	val		
Castione Andevenno	val	3	7
Cedrasco	val	2	3
Cercino	val		
Chiavenna	val	6	35
Chiesa in Valmalenco	val	3	12
Chiuro	val	7	10
Cino	val	1	0
Civo	val	1	0
Colorina	val	2	11
Cosio Valtellino	val	4	20
Dazio	val	1	3
Delebio	val	5	6
Dubino	val	4	21
Faedo Valtellino	val		
Forcola	val	1	2
Fusine	val	1	2
Gerola Alta	val		
Gordona	val	9	23
Grosio	val	6	22
Grosotto	val	1	6
Lanzada	val	7	13
Livigno	val	12	58



Lovero	val		
Madesimo	val	0	1
Mantello	val		
Mazzo di Valtellina	val	0	3
Mello	val	0	1
Mese	val	0	8
Montagna in Valtellina	val	4	12
Morbegno	val	11	64
Novate Mezzola	val	3	0
Pedesina	val		
Piantedo	val	1	8
Piateda	val	1	4
Piuro	val	4	12
Poggiridenti	val	3	1
Ponte in Valtellina	val	2	6
Postalesio	val	0	3
Prata Camportaccio	val	2	6
Rasura	val		
Rogolo	val	1	6
Samolaco	val	2	3
San Giacomo Filippo	val		
Sernio	val	0	1
Sondalo	val	8	21
Sondrio	val	47	106
Spriana	val		
Talamona	val	13	44
Tartano	val		
Teglio	val	12	35
Tirano	val	26	70
Torre di Santa Maria	val	0	1
Tovo di Sant'Agata	val	1	2
Traona	val	0	2
Tresivio	val	2	4
Valdidentro	val	13	49
Valdisotto	val	6	22
Valfurva	val	14	39
Val Masino	val		
Verceia	val	3	9
Vervio	val		
Villa di Chiavenna	val	0	1
Villa di Tirano	val	10	23



Angolo Terme	vcs	12	39
Artogne	vcs	20	85
Berzo Demo	vcs	9	32
Berzo Inferiore	vcs	10	36
Bienno	vcs	28	69
Borno	vcs	23	46
Braone	vcs	5	9
Breno	vcs	38	92
Capo di Ponte	vcs	14	69
Cedegolo	vcs	7	35
Cerveno	vcs	5	18
Ceto	vcs	15	47
Cevo	vcs	11	38
Cimbergo	vcs	2	10
Civate Camuno	vcs	14	45
Corteno Golgi	vcs	7	27
Darfo Boario Terme	vcs	89	260
Edolo	vcs	24	86
Esine	vcs	37	101
Gianico	vcs	21	61
Incudine	vcs	1	5
Losine	vcs	2	9
Lozio	vcs	2	0
Malegno	vcs	17	50
Malonno	vcs	17	62
Monno	vcs	0	2
Niardo	vcs	10	34
Ono San Pietro	vcs	4	28
Ossimo	vcs	5	31
Paisco Loveno	vcs	1	1
Paspardo	vcs	2	9
Pian Camuno	vcs	19	72
Piancogno	vcs	19	55
Pisogne	vcs	48	148
Ponte di Legno	vcs	8	19
Saviore dell'Adamello	vcs	4	18
Sellero	vcs	8	26
Sonico	vcs	8	32
Temù	vcs	3	10
Veza d'Oglio	vcs	7	18
Vione	vcs	5	13



Cremia	al		
Domaso	al	2	8
Dongo	al	16	39
Dosso del Liro	al		
Garzeno	al	3	13
Gera Lario	al	2	2
Gravedona ed Uniti	al	17	27
Livo	al	1	4
Montemezzo	al		
Musso	al	3	1
Peglio	al	0	2
Pianello del Lario	al	3	2
Sorico	al	2	7
Stazzona	al	0	3
Trezzone	al	0	1
Vercana	al	1	0
TOTALE		954	2910

